










	VODOVOD OCHRANNE PÁSMO 15 M OD VNĚJŠÍHO LÍCE STĚNY POTRUBÍ VODÁRENSKÁ AKČOVKA SPOLEČNOST, A. S.
	KANALIZACE SPLAŠKOVÁ OCHRANNE PÁSMO 15 M OD VNĚJŠÍHO LÍCE STĚNY POTRUBÍ VODÁRENSKÁ AKČOVKA SPOLEČNOST, A. S.
	KANALIZACE OČIŠŤOVÁ OCHRANNE PÁSMO 15 M OD VNĚJŠÍHO LÍCE STĚNY POTRUBÍ
	PLYNOVOD STŘEDOTLAKÝ OCHRANNE PÁSMO 10 M OD VNĚJŠÍHO LÍCE STĚNY POTRUBÍ GAZNET, S.R.O.
	PODZEMNÍ KOMUNIKAČNÍ KABEL ZAMĚŘENÝ OCHRANNE PÁSMO 15 M PO STRANÁCH KRAJNÍHO VEDENÍ CETIN
	NADZEMNÍ KOMUNIKAČNÍ VEDENÍ CETIN
	NADZEMNÍ KOMUNIKAČNÍ VEDENÍ E.ON
	NEPROVOZOVANÁ SÍŤ OCHRANNE PÁSMO 15 M PO STRANÁCH KRAJNÍHO VEDENÍ CETIN
	PODZEMNÍ VEDENÍ NN DO DO 400/230 V OCHRANNE PÁSMO 10 M OD STRAN KRAJNÍHO VEDENÍ E.ON DISTRIBUCE, A.S.
	NADZEMNÍ VEDENÍ NN DO 400/230 V OCHRANNE PÁSMO KOLEM BUDOV A OKEN - VIZ VÝJÁDEK EXISTENCE SÍŤE E.ON DISTRIBUCE, A.S.
	NADZEMNÍ VEDENÍ VN DO 230V OCHRANNE PÁSMO 7 M PO STRANÁCH KRAJNÍHO VEDENÍ E.ON DISTRIBUCE, A.S.
	NN VE SPRÁVĚ VAS

II/408 ŠTÍTARY PRŮTAH

stanoviště objektu	
<p>Správa a údržba silnic Jihočeského kraje, p. o. Zerotinová náměstí 449/3 602 00 Brno objektoviště</p> <p>STÁTNÍ archivní služba</p>	<p>spolupráce</p> <p>JIHOHMORAVSKÝ kraj</p>

SITUACE STAVBY (KOORDINACNÍ) - DÍL 4		1 : 500	DSP/PDPS
výkres		mřížkou	stopů
ING. MILOŠ BURIANEČ kontrolní	<i>Burianeč</i>	ING. PAVEL ŘEHÁK Hlavní inženýr projektu	<i>Řehák</i>
ING. PAVEL ŘEHÁK zodpovědný projektant	<i>Řehák</i>	vedoucí projektant	
		A082/17 Ústecká ul.	
		2/2018 datum	
		Celá plocha	
			B.2.A

B.2.4